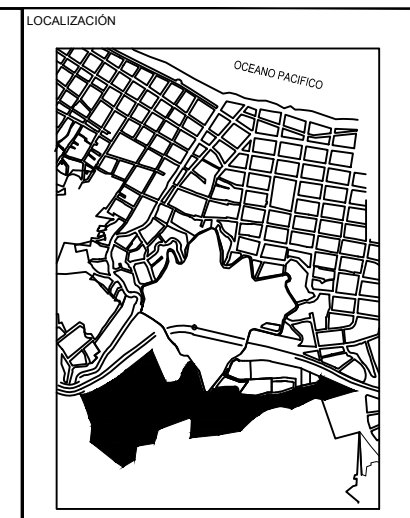
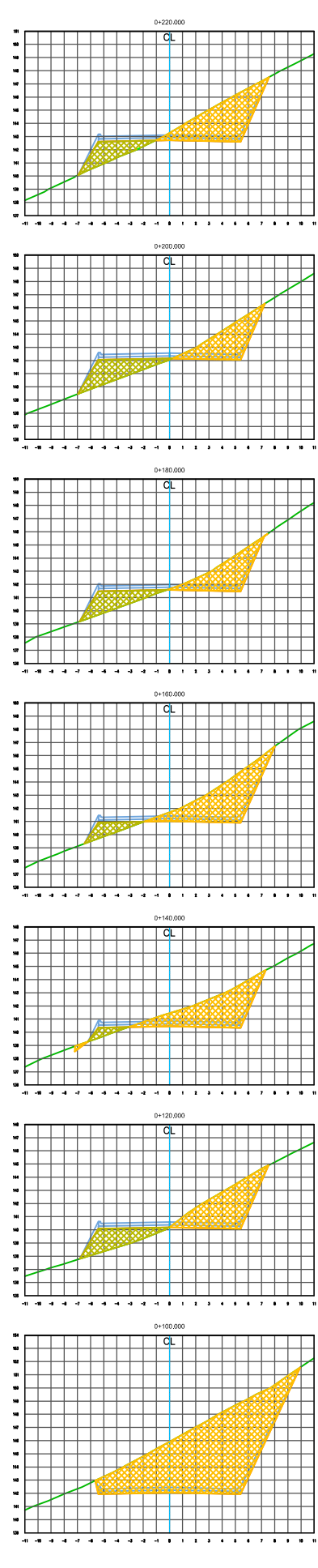
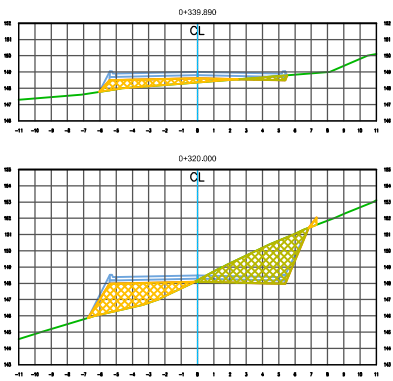


Tabla De Volumen - Andador 2

Estacion	Area De Corte	Area De Relleno	Vol. De Corte	Vol. De Relleno	Vol. De Corte Acum.	Vol. De Relleno Acum.	Volumen Neto
0+000.000	69.33	0.00	0.00	0.00	0.00	0.00	0.00
0+020.000	61.18	0.13	1305.11	1.35	1305.11	1.35	1303.77
0+040.000	53.92	0.00	1150.98	1.35	2456.09	2.69	2453.40
0+060.000	28.06	0.35	819.72	3.53	3275.81	6.22	3269.59
0+080.000	1.93	19.71	299.86	200.52	3575.67	206.54	3368.84
0+100.000	5.36	16.74	72.92	364.49	3648.60	571.32	3077.27
0+120.000	4.58	10.01	99.42	267.48	3748.01	838.80	2909.21
0+140.000	0.81	14.00	53.91	240.07	3801.92	1078.88	2723.05
0+160.000	11.69	0.00	124.97	139.99	3926.89	1218.87	2708.02
0+180.000	15.62	0.00	273.10	0.00	4199.99	1218.87	2981.12
0+200.000	43.38	0.00	589.86	0.00	4789.85	1218.87	3570.99
0+220.000	47.15	0.00	905.10	0.00	5694.95	1218.87	4476.08
0+240.000	39.88	0.00	870.25	0.00	6565.20	1218.87	5346.34
0+260.000	11.35	3.52	512.32	35.24	7077.52	1254.11	5823.41
0+280.000	9.08	1.56	204.32	50.83	7281.84	1304.94	5976.90
0+300.000	46.37	0.00	554.51	15.59	7836.35	1320.53	6515.82
0+320.000	10.21	6.74	565.84	67.41	8402.18	1367.94	7014.25
0+339.890	0.44	2.86	105.88	93.44	8508.07	1481.38	7026.69



SIMBOLOGÍA

- AREA DE CORTE
- AREA DE TERRAPLEN
- TERRENO NATURAL
- ESTRUCTURA DE PAVIMENTO
- PAVIMENTO 20cm
- BASE 20cm

**PROYECTO URBANO
CENTRO ORIENTE II**

PROYECTO
DEFINITIVO DE URBANIZACIÓN

ELABORÓ: COMUNA INGENIERÍA
COORDINACIÓN: LMV

CONTENIDO

**SECCIONES
TRANSVERSALES**

PROYECTO:
 comuna ingeniería
ING. MARGARITA CASTRILLO DE LA PEÑA
CSD. PROF. 168182

ESCALA 1:200	ETAPA PDU - 2
ARCHIVO III.A.3 Secciones vialidades.dwg	CLAVE III.A.3a
FECHA 7 de Julio 2012	